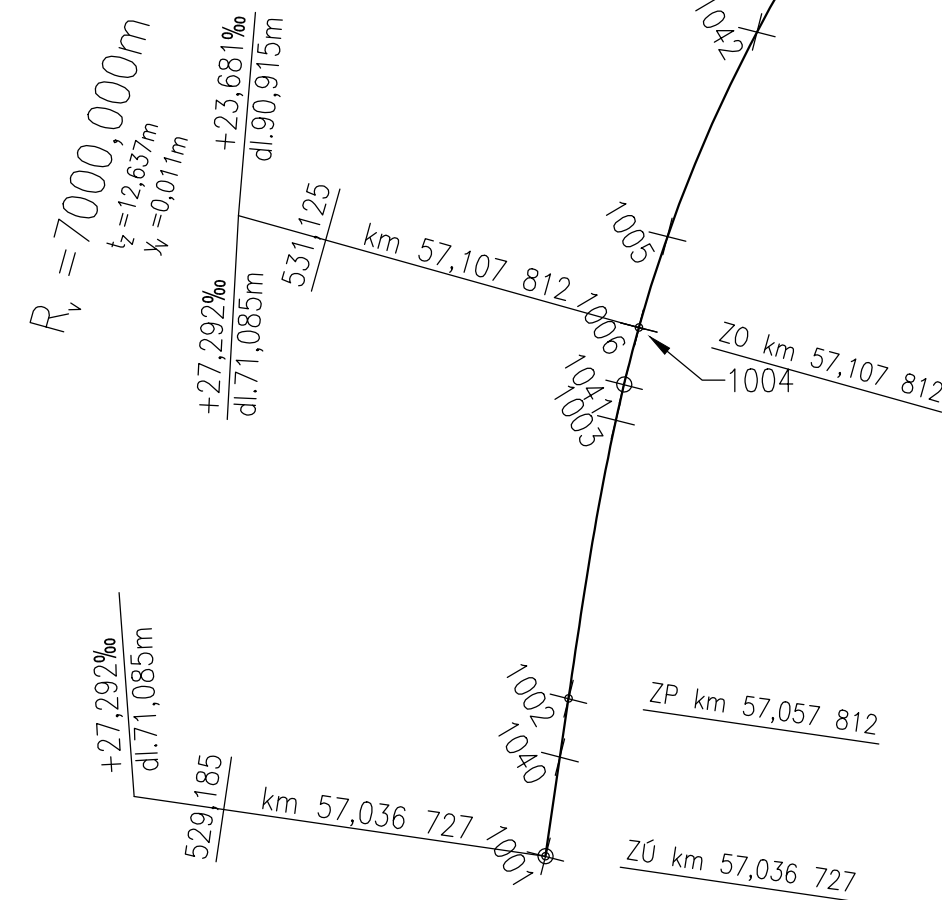
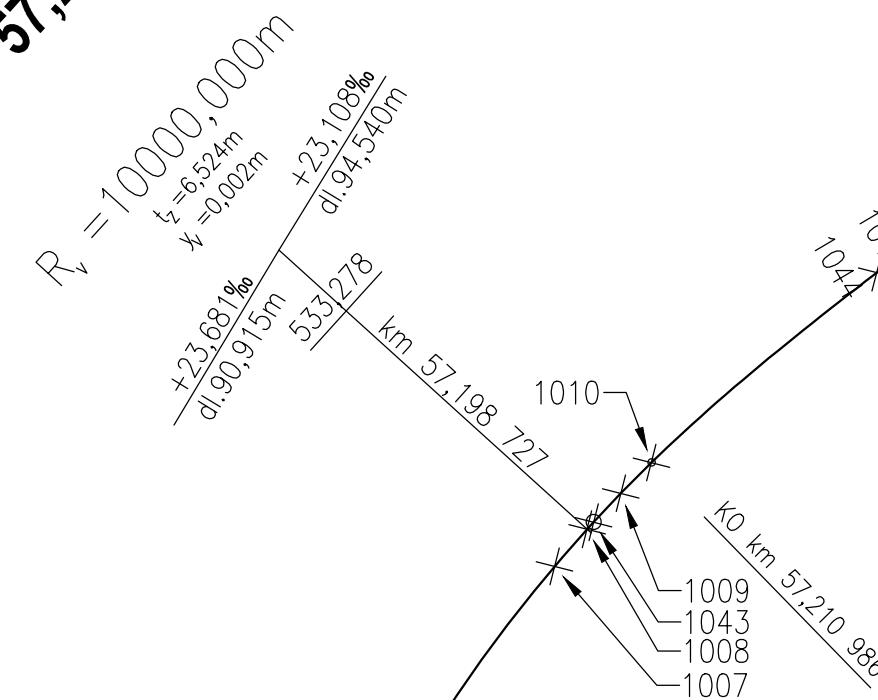


57,1

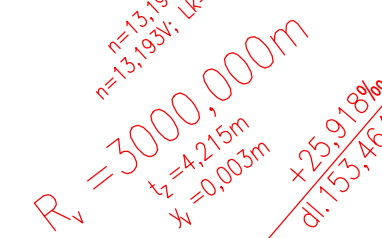


57,2

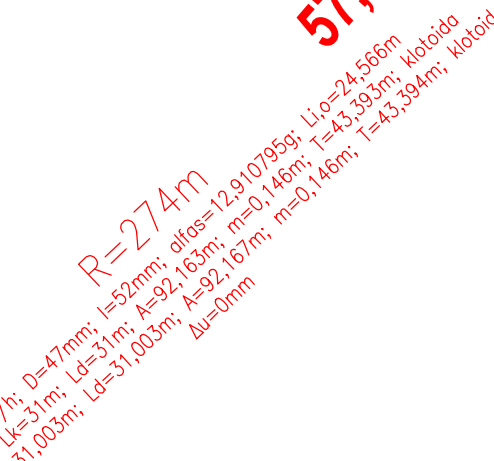


Žlutice

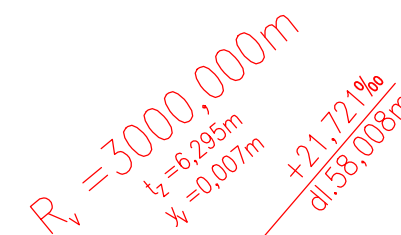
57,3



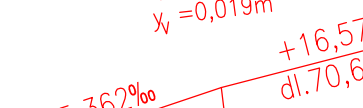
57,4



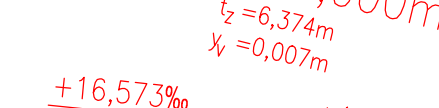
57,5



R = 2000,000m



R_v = 3000,000m

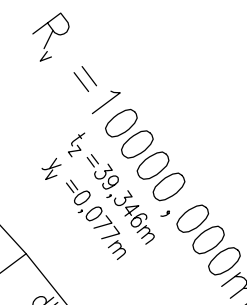


57,7

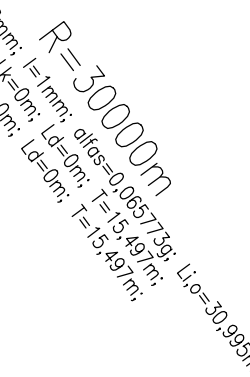
Štědrá

57,8

57,9



58,0



Orientační schéma:		Razisko správné osoby:	
Revize:	Datum:	Popis:	Kontroloval:
000	05/2022	ČISTOPIS	Ing. Emil Špaček
Stavebník/Investor:		Správa železnic, státní organizace	
Adresa:		Dlážděná 1003/7, 110 00 Praha 1	
Zástupce investora:		Stavební správa západ	
Adresa:		Sokolovská 1995/278, 190 00 Praha 9	
Zhotovitel stavby:		SAGASTA s.r.o.	
Adresa:		Novodvorská 1010/14, 142 00, Praha 4 - Lhotka	
Kontakt:		T: +420 261 344 100 E: info@sagasta.cz	
Zhotovitel objektu:		SAGASTA s.r.o.	
Adresa:		Novodvorská 1010/14, 142 00, Praha 4 - Lhotka	
Kontakt:		T: +420 261 344 100 E: info@sagasta.cz	
Hlavní projektant (HPP):		Specialista:	
Ing. Emil Špaček		Ing. Petr Velek	
Odpovědný projektant:		Zpracovatel:	
Ing. Emil Špaček		Ing. Petr Velek	
Název stavby/akce:		Výstavba PZS P1815 v km 57,572 trati Rakovník - Bečov n. T.	
Název části:		Železniční svrsek a spodek	
Název objektu:		Železniční svrsek a spodek	
Název přílohy:		Výtýčovací výkres	
Název dílčí části přílohy:		Borek u Štědré [736481], Štědrá [763217]	
Kraj:		Karlovarský	
Stupeň dokumentace:		DUSP	
Datum zpracování:		01/2022	
Formáty:		6 x 2 A4	
Měřítko:		1 : 1000	
Označení (S-kód):		S 632000128	
Označení zhotovitele:		120117	
Označení části:		D_2.1.1	
Označení objektu/komplexu:		SO 11-00-01	
Číslo přílohy:		2 104	
Paré:			
Dokumentace lze užívat pouze ve smyslu přílohy č. 10, výkres, č. 1040 ČD. Může být kopírována nebo jiným způsobem rozšiřována pouze po předchozím souhlasu SAGASTA, s.r.o.			